ΕΦΗΜΕΡΙΣ ΤΗΣ ΚΥΒΕΡΝΗΣΕΩΣ
ΤΗΣ ΕΛΛΗΝΙΚΗΣ ΔΗΜΟΚΡΑΤΙΑΣ

ΑΘΗΝΑ 14 ΑΥΓΟΥΣΤΟΥ 1987	ΤΕΥΧΟΣ ΤΕΤΑΡΤΟ	ΑΡΙΘΜΟΣ ΦΥΛΛΟΥ 773

ΠΟΛΕΟΔΟΜΙΑ
ΑΠΟΦΑΣΕΙΣ

Αριθ. 43728/2225

Έγκριση Γενικού Πολεοδομικού Σχεδίου (Γ.Π.Σ.) οικισμού Βαρθολομιού Κοινότητας Βαρθολομιού Ν. Ηλείας.

Ο ΥΠΟΥΡΓΟΣ ΠΕΡΙΒΑΛΛΟΝΤΟΣ, ΧΩΡΟΤΑΞΙΑΣ ΚΑΙ ΔΗΜ. ΕΡΓΩΝ

Έχοντας υπόψη:

1. Τις διατάξεις του ν. 1337/83 (ΦΕΚ 33/Α) και ειδικότερα το άρθρο 3.

2. Τις διατάξεις του ν. 1558/1985 (ΦΕΚ 137/Α) και ειδικότερα το άρθρο 23 παράγρ. 1.

3. Τις διατάξεις του ν. 1685/87 (ΦΕΚ 27/Α) και ειδικότερα το άρθρο 4 (παρ. 2).

5. Την υπ' αριθ. 20945/944/31.3.87 απόφαση του Υπουργού Περιβάλλοντος, Χωροταξίας και Δημοσίων Έργων «Κίνηση της διαδικασίας σύνταξης του Γενικού Πολεοδομικού Σχεδίου Βαρθολομιού νομαρχίας Ηλείας (ν. Ηλείας)» (ΦΕΚ 458/Δ).

5. Το υπ' αριθ. 257/13.10.1986 έγγραφο του Τμήματος Πολεοδομίας και Πολεοδομικών Εφαρμογών της νομαρχίας Ηλείας προς τους αρμόδιους φορείς.

6. Την υπ' αριθ. 83/1986 γνωμοδότηση του Κοινοτικού Συμβουλίου Βαρθολομιού.

7. Το υπ' αριθ. 5090/13.11.1986 έγγραφο του Υπουργείου Εθνικής Οικονομίας. Υπηρεσία Περιφερειακής Ανάπτυξης Πελοποννήσου και Δυτικής Στερεάς Ελλάδος.

8. Το υπ' αριθ. 538916/14.11.86 έγγραφο του Οργανισμού Τουρισμού (Ε.Ο.Τ.).

9. Το υπ' αριθ. ΥΠΠΟ/2Η Ε.Ν.Μ./Φ. 12/1104/6.11.86 έγγραφο του Υπουργείου Πολιτισμού - 2η Εφορεία Νεωτέρων Μνημείων.

10. Το υπ' αριθ. 4206/13.2.87 έγγραφο της Τ.Υ.Δ.Κ. Νομαρχίας Ηλείας.

11. Το γεγονός ότι οι λοιποί φορείς δεν απάντησαν μέχρι σήμερα.

12. Την υπ' αριθ. 4/87 γνωμοδότηση του Συμβουλίου Χωροταξίας, Οικισμού και Περιβάλλοντος ν. Ηλείας, αποφασίζουμε:

1) Εγκρίνεται το γενικό πολεοδομικό σχέδιο του οικισμού Βαρθολομιού, της κοινότητας Βαρθολομιού όπως τά όριά του προσδιορίζονται με κόκκινη γραμμή στους χάρτες Π-1.5 σε κλίμακα 1:5.000.

Κυρίως το ως άνω σχέδιο περιλαμβάνει:

Α. Την πολεοδομική οργάνωση του οικισμού Βαρθολομιού για πληθυσμιακό μέγεθος της τάξης των 5.000 κατ. για την επόμενη πενταετία με:

α) Την επέκταση του εγκεκριμένου σχεδίου σε πυκνοδομημένες, αραιοδομημένες και αδόμητες περιοχές συνολικής επιφάνειας της τάξεως των 480 στρ. και την οργάνωση του οικισμού σε μία πολεοδομική ενότητα με μέσο συντελεστή δόμησης 0,9 και μέση πυκνότητα 110 κατ/Ηα όπως φαίνονται στο χάρτη Π-1.5 σε κλίμακα 1:5.000.

β) Τον προσδιορισμό των χρήσεων γης όπως φαίνεται στους χάρτες Π-1.5 και Π-1.3 σε κλίμακα 1:5000 και ειδικότερα:

– Τη χωροθέτηση Διοικητηρίου στο κέντρο της πόλης και στον άξονα του επαρχιακού δρόμου Γαστούνης- Λουτρών Κυλλήνης.

– Τη δημιουργία πολιτιστικού κέντρου στο Β. τμήμα του οικισμού.

– Τη δημιουργία νηπιαγωγείων και παιδικών χαρών, που χωροθετούνται στο Ν. τμήμα του οικισμού και στο Β. τμήμα.

– Τη χωροθέτηση πάρκου Βιοτεχνίας - χονδρεμπορίου στην είσοδο του οικισμού από Γαστούνη και επί του επαρχιακού δρόμου Γαστούνης - Λουτρών Κυλλήνης.

– Την διατήρηση των υπαρχόντων δύο δημοτικών σχολείων ένα στο Β. τμήμα και ένα στο Ν. τμήμα του οικισμού, καθώς και του υπάρχοντος γυμνασίου - λυκείου στο Ν.Α. τμήμα του οικισμού.

– Την ανάπτυξη δικτύου αστικού πρασίνου και ελευθέρων χώρων.

γ) Τη γενική εκτίμηση της πληθυσμιακής χωρητικότητας της πολεοδομικής ενοτητας και των αναγκών σε γη για κοινωνική υποδομή όπως φαίνεται στους πίνακες Α-ΙΙ.6 και Α-ΙΙ.2.Ια.

δ) Τον καθορισμό ζωνών:

Ι. Οικονομικών και θεσμικών κινήτρων και πολεοδομικών μηχανισμών όπως φαίνεται στο χάρτη Π-Ι.5 σε κλίμακα 1:5.000 και ειδικότερα:

– Ζώνη Ειδικών Κινήτρων (ΖΕΚ)

– Ζώνη Κοινωνικού Συντελεστή (ΖΚΣ)

– Ζώνη υπαγωγής στο άρθρο 13 του ν. 1337/83 στις περιοχές κατά μήκος του προτεινόμενου δακτυλίου πρασίνου στο εντός σχεδίου τμήμα του οικισμού.

– Ζώνη αγοράς Συντελεστού (Ζ.Α.Σ.)

– Ζώνη κανονιστικών όρων δόμησης (Ζ.Κ.Ο.) στο σύνολο της επέκτασης και στην περιοχή του άρθρου 13.

Β. Τις προτάσεις για τα απαραίτητα έργα και μελέτες δικτύων υποδομής όπως φαίνονται στο χάρτη Π-11.1 σε κλίμακα 1:25.000 και Π-1.3 και Π-11.2 σε κλίμακα 1:5.000.

1. Μεταφορική υποδομή.

– Αναδιάρθρωση του οδικού δικτύου με τη δημιουργία παρακαμπτηρίου αρτηρίας για την αποσυμφόρηση του κεντρικού άξονα του οικισμού από την υπερτοπική κυκλοφορία και τη δημιουργία συστήματος συλλεκτηρίων και τοπικών δρόμων καθώς και δικτύου πεζοδρόμων.

2. Δίκτυο ύδρευσης.

Μελλοντική ύδρευση από τον ταμιευτήρα του φράγματος Πηνειού.

Αντικατάσταση των βασικών αγωγών με άλλους μεγαλυτέρας διαμέτρου.

3. Δίκτυο αποχέτευσης.

Υλοποίηση της «οριστικής μελέτης έργων κοινότητας Βαρθολομιού».

Κοινή εγκατάσταση για τα λύματα καθαρισμού με τη Γαστούνη. Προστασία της πόλης από τα όμβρια με τη δημιουργία περιφερειακών τάφρων.

4. Ενεργειακό - τηλεπικοινωνιακό σύστημα.

Σταδιακή μετατροπή του ενεργειακού δικτύου σε υπόγειο.

Επέκταση δικτύου ΟΤΕ.

Γ. Τις προτάσεις για την αντιμετώπιση θεομηνιών, ως χώροι κατάλληλοι για τη συγκέντρωση του πληθυσμού σε περίπτωση σεισμού θεωρούνται η πλατεία, τα σχολεία και το γυμναστήριο.

Δ. Συνοπτικά αντίτυπα των παραπάνω τεσσάρων (4) χαρτών και δύο (2) πινάκων θεωρημένων από τον Προϊστάμενο της Δ/νσης Πολεοδομικών Εφαρμογών με την υπ' αριθ. 43728/1987 πράξη του δημοσιεύονται στην Εφημερίδα της Κυβερνήσεως με την απόφαση αυτή.

2) Εντός της περιοχής Γ.Π.Σ. και ειδικότερα στις εκτός σχεδίου περιοχές που περιλαμβάνονται σ' αυτό, οικοδομικές άδειες που έχουν εκδοθεί με τις προγενέστερες ισχύουσες διατάξεις ή έχει υποβληθεί στην αρμόδια πολεοδομική αρχή ο πλήρης φάκελος με τα απαραίτητα για την έκδοση της οικοδομικής άδειας στοιχεία μέχρι την ημερομηνία δημοσιεύσης της παρούσας απόφασης, εκτελούνται όπως εκδόθηκαν ή εκδίδονται βάσει των υποβληθέντων στοιχείων.

3) Η ισχύς της παρούσας απόφασης αρχίζει από τη δημοσιευσή της στην Εφημερίδα της Κυβερνήσεως.

Η απόφαση αυτή να δημοσιευθεί στην Εφημερίδα της Κυβερνήσεως.

Αθήνα, 14 Ιουλίου 1987

Ο ΥΠΟΥΡΓΟΣ

ΕΥΑΓΓΕΛΟΣ ΚΟΥΛΟΥΜΠΗΣ

ΠΙΝΑΚΑΣ Α-11.2.1α: ΑΝΑΓΚΕΣ ΣΕ ΓΗ (ha) ΓΙΑ ΚΟΙΝΩΝΙΚΗ ΥΠΟΔΟΜΗ ΟΙΚΙΣΜΟΥ
(Συμπληρώνεται μόνο για οικισμούς επαρχιακού επιπέδου και κάτω).

	Προγραμματικό μέγεθος** 1987	Σταθερότυπο γης	Σύνολο γης 1987	Διαθεσιμή γη 1981	Αναγκαία νέα γη 1981 - 1987	Αριθμός μονάδων
	(1)	(2)	(3)=(1)X(2)	(4)	(5)=(3)-(4)	(6)
1. ΧΩΡΟΙ ΔΙΟΙΚΗΣΗΣ ΕΠΑΡΧΙΑΣ						
Επαρχιακές Υπηρεσίες						
Δικαστήριο (Ειρηνοδικείο, Πλημμελειοδικείο)	8150	0.1	815	0	815	1
Αστυνομικό τμήμα	3274	0.08	262	0	262	1
Οργανισμοί κοινής ωφέλειας	3274	0.1	327	540	0	2
Δημόσιες τράπεζες	5712	0.06	343	160	183	2
2. ΔΗΜΟΤΙΚΟ ΚΑΤΑΣΤΗΜΑ	1	250	250	450	0	1
3. ΕΛΕΥΘΕΡΟΙ ΧΩΡΟΙ ΟΙΚΙΣΜΟΥ						
Κεντρική πλατεία	3274	1.5	4911	300	4611	1
Πάρκο	3274	4.5	14733	0	14733	1
Πλατείες γειτονιάς	3274	3.0	9822	0	9822	3
4. ΠΝΕΥΜΑΤΙΚΟ ΚΕΝΤΡΟ	8150	0.2	1630	300	1330	2
5. ΕΜΠΟΡΙΚΟ ΚΕΝΤΡΟ	5712	2.0	11424	10000	1424	–
6. ΕΚΠΑΙΔΕΥΤΗΡΙΑ						
Γυμνάσιο - Λύκειο	502	10	5020	6000	0	1
Δημοτικά -	327	15	4905	9000	0	2
Νηπιαγωγεία	66	15	990	0	990	3
7. ΚΤΙΡΙΑ ΥΓΕΙΑΣ - ΠΡΟΝΟΙΑΣ						
Ιατρείο Ι.Κ.Α. ή Υγειονομικός σταθμός	3274	–	–	80	–	1
Παιδικοί/βρεφικοί σταθμοί	30	8	240	350	0	1
8. ΑΘΛΗΤΙΚΟ ΚΕΝΤΡΟ	1	25.000	25.000	21000	4.000	1
9. ΠΑΙΔΙΚΕΣ ΧΑΡΕΣ	3274	0.75	2.456	0	4.000	3
10. ΝΑΟΣ	750	1.5	1.125	6500	0	2
11. ΝΕΚΡΟΤΑΦΕΙΟ	3274	1	3.274	0	3.274	1

ΠΗΓΕΣ: Πίνακες : Α-5.5.1α, Α-11.1.1., Α-11.1.2. και Α-11.1.3.

ΠΙΝΑΚΑΣ Α-11.6. : ΧΩΡΗΤΙΚΟΤΗΤΑ ΠΟΛΕΟΔΟΜΙΚΩΝ ΕΝΟΤΗΤΩΝ (σε κατοίκους) 1987

	Πληθυσμός Πολεοδ/κής Ενότητας 81 (κατ.)	Έκταση Πολεοδομ. Ενότητας (Ha)	Μέσος Σ.Δ Πολεοδ. Ενότητας (βάσει πρότ	Σταθερότυπο ωφελ.επιφ κατοικίας (μ²/κατ.)	Σταθ/πο γης για κοιν.+τεχν ποδ(μ²/κατ	Πυκνότητα Πολεοδ.Ενότ. (επιτρεπ.) (κατ./Ha)	Βαθμός κορεσμού	Συνολική Χωρητικότ. Πολ.Ενότ. (κατ.)	Απομείν Χωρητ. κατά Πολ Ενότ.(κα
	(1)	(2)	(3)	(4)	(5)	(6)	(7)	(8)	(9)
	p	ε	σ	k	u	$d=\frac{\sigma}{k+u\sigma}10^4$	λ	c=εdλ	c'=c-
Πολεοδομική Ενότητα 1	1895	130	0,9	40	40	110	0,35	5005	3110
" " 2									
" " 3									
" " 4									
.									
.									
.									
.									
Σύνολο Πολεοδ. Ενότητας									
Ζώνη κεντρικών λειτουργιών									
Σύνολο οίκισμοῦ	1895	130	0,9	40	40	110	0,35	5005	3110

ΠΗΓΕΣ: Αναλυτική περιγραφή τρόπου σύνταξης του πίνακα στις προδιαγραφές (Θέμα Α-11.6)

Λιμήν Κυλλήνης
ΚΥΛΛΗΝΙΟΣ ΚΟΛΠΟΣ
Κυλλήνη
Λεχαινά
Μυραίνη
Νεοχώρι
Καβασίλα
ΒΑΡΘΟΛΟΜΙΟ
ΓΑΣΤΟΥΝΗ
ΧΕΛΩΝΙΤΗΣ ΚΟΛΠΟΣ

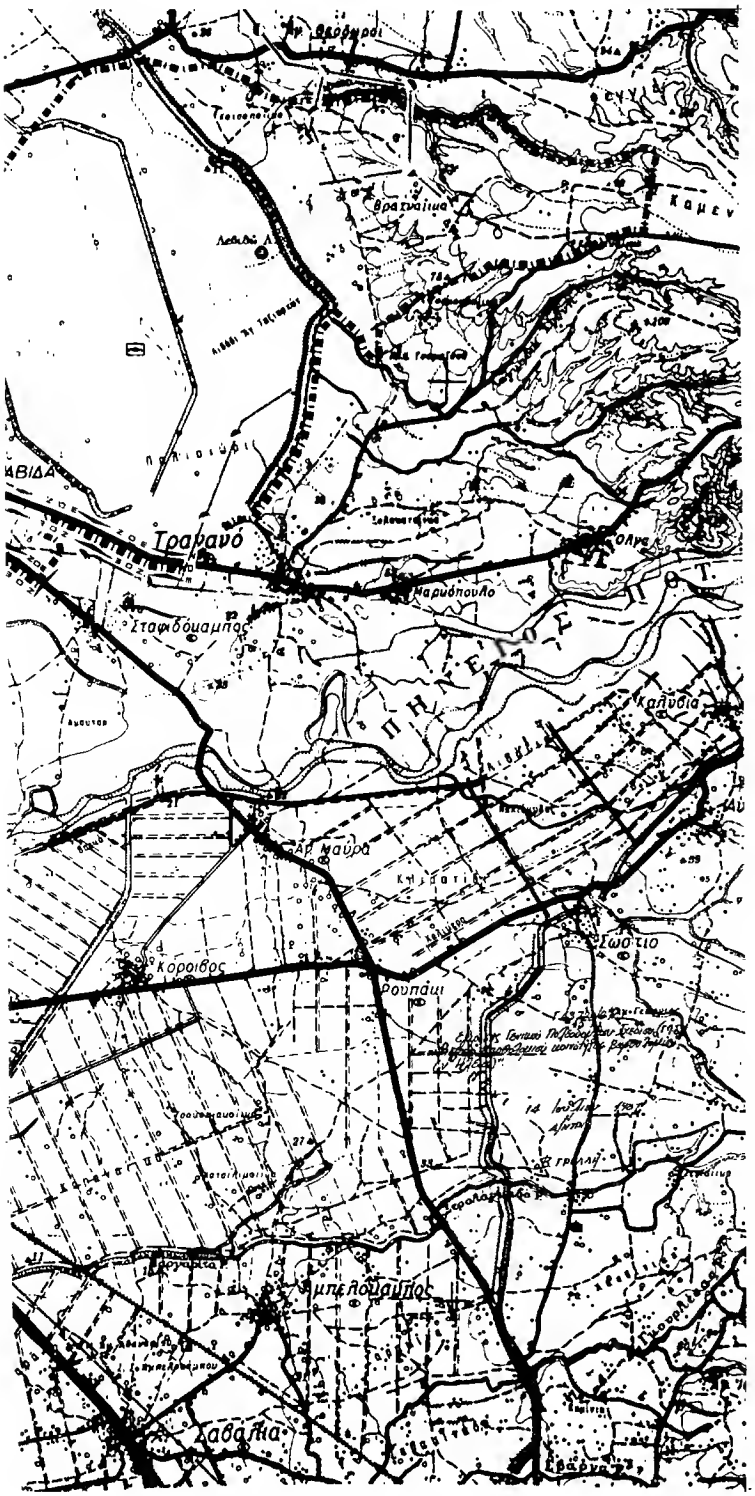

Υ.ΠΕ.ΧΩ.Δ.Ε. Ε.Π.Α

ΥΠΟΜΝΗΜΑ

- Ορια ευρυτερης περιοχης ΟΤΑ — Greater area limits of OTA
- Ορια Δημων και Κοινοτητων — Municipality and community limits
- Ορια σχεδιου πολης 1987 — Town plan boundaries 1987
- Ορια ΖΟΕ — Urban development control zone limits
- Οικισμοι — Settlements
- Εγκαταστασεις υπογειας συλληψης — Subsurface intake installations
- Εγκαταστασεις επιφανειακης συλληψης — Surface intake installations
- Θεση εγκαταστασεων βελτιωσης νερου — Location of water treatment installation
- Ορια ζωνης προστασιας υδροληψιας — Limits of intake protection zone
- Τοξωτο ποσιμο νερου — Conveyance conduit, potable water
- με ροη βαρυτητας υπο πιεση σε κλειστο κυκλωμα — gravity flow, pressure conduit, closed system
- με ροη βαρυτητας υπο πιεση σε ανοικτο κυκλωμα — gravity flow, pressure conduit, open system
- με ελευθερη ροη — free flow
- με καταβλιψη — gutted tubes
- Δεξαμενες αποθηκευσης — Storage tanks
- Επιγεια δεξαμενη — Surface storage
- Υδατοπυργος — Elevated storage
- Αντλιοστασιο — Pumping station
- Ορια περιοχης με δικτυα ομβριων — Limits of area with storm sewers
- Κυριας αγωγος ομβριων — Main storm sewer
- Σημειο εκβολης ομβριων — End of storm sewer outlet
- Διευθετηση ρευματων με ανοχυμα — Stream with levee
- Διευθετηση ρευματων με ανοικτη διατομη — Stream with lined bed
- Διευθετηση ρευματων με κλειστη διατομη — Culvert
- Αντλιοστασιο — Pumping station
- Ορια περιοχης που αποχετευεται απο καθε αντλιοστασιο — Area served by a particular pumping station
- Κυριας αγωγος παλτορροικου δικτυου — Main sewer of combined system
- Συλλεκτηρια ταφρος — Intercepting ditch
- Περιοχη εξυπηρετησης με βοθρους — Area served by cesspools
- Περιοχη εξυπηρετησης με δικτυα ακαθαρτων — Area served by sanitary sewers
- Κυριος αγωγος ακαθαρτων — Main sanitary sewer
- Σημειο εκβολης ακαθαρτων — End of sanitary sewer outfall
- Αντλιοστασιο — Pumping station
- Εγκαταστασεις επεξεργασιας λυματων — Sewage treatment plant
- Χωρος διαθεσης απορριματων — Area of solid waste disposal
- Χωρος σταθμευσης απορριμματοφορων — Parking area of collection vehicles
- Διαδρομη απορριμματοφορων — Collection vehicle route
- Πρωτευον εναεριο δικτυο επι ξυλινων πυλωνων — Main overhead power line
- Δευτερευον εναεριο δικτυο επι κυλινδρικων στυλων — Main overhead circuit on cylindrical poles
- Υποσταθμος — Substation
- Κεντρο τηλεπικοινωνιων — Telecommunication centre

ΓΕΝΙΚΟ ΠΟΛΕΟΔΟΜΙΚΟ ΣΧΕΔΙΟ

ΚΕΝΤΡΟ Φ.Χ. 1:100000 ΠΥΡΓΟΣ ΟΛΥΜΠΙΑ	ΗΜΕΡΟΜΗΝΙΑ ΦΩΤΟΛΗΨΙΑΣ	υπευθυνος ομαδος μελετης
Φ=37°45' Λ=-2°15'		ΓΡΗΓΟΡΟΠΟΥΛΟΣ ΣΠΥΡΟΣ

ΔΙΑΝΟΜΗ ΠΙΝΑΚΙΔΩΝ

1 2 1 2
ΒΑΡΘΟΛΟΜΙΟ ΑΝΔΡΑΒΙΔΑ
3 4 3 4

ΟΜΑΔΑ ΜΕΛΕΤΗΣ

ΓΡΗΓΟΡΟΠΟΥΛΟΣ ΣΠΥΡΟΣ — πολιτικος μηχανικος
ΣΥΦΑΝΤΟΣ ΝΙΚΟΣ — πολιτικος
ΗΛΙΟΠΟΥΛΟΣ ΣΠΥΡΟΣ — τοπογραφος
ΟΙΚΟΝΟΜΙΔΗΣ ΔΗΜΗΤΡΗΣ — πολιτικος μηχανικος

ΕΠΙΣΤΗΜΟΝΙΚΟΙ ΣΥΝΕΡΓΑΤΕΣ

ΟΙΚΟΝΟΜΟΥ ΔΗΜΗΤΡΗΣ — δρ. πολεοδομος-συμβολογος
ΤΣΑΚΙΡΗΣ ΣΤΕΛΙΟΣ — πολιτικος μηχανικος

ΤΕΧΝΙΚΗ ΥΠΟΔΟΜΗ

ΧΑΡΤΗΣ Π-11.1

Ε.Χ.1 Ε.Χ.1 Ε.Χ.1 Ε.Χ.1 Ε.Χ.1

ΕΥΡΥΤΕΡΗ ΠΕΡΙΟΧΗ
ΥΔΡΕΥΣΗ-ΑΠΟΧΕΤΕΥΣΗ-ΑΠΟΡΡΙΜΑΤΑ-ΤΗΛΕΠ/ΝΙΑΚΟ & ΕΝΕΡΓΕΙΑΚΟ ΣΥΣΤ

ΚΛΙΜΑΚΑ 1:25.000	ΑΝΔΡΑΒΙΔΑ-ΒΑΡΘΟΛΟΜΙΟ
ΙΟΥΝΙΟΣ 1988	ΝΟΜΟΣ ΗΛΕΙΑΣ

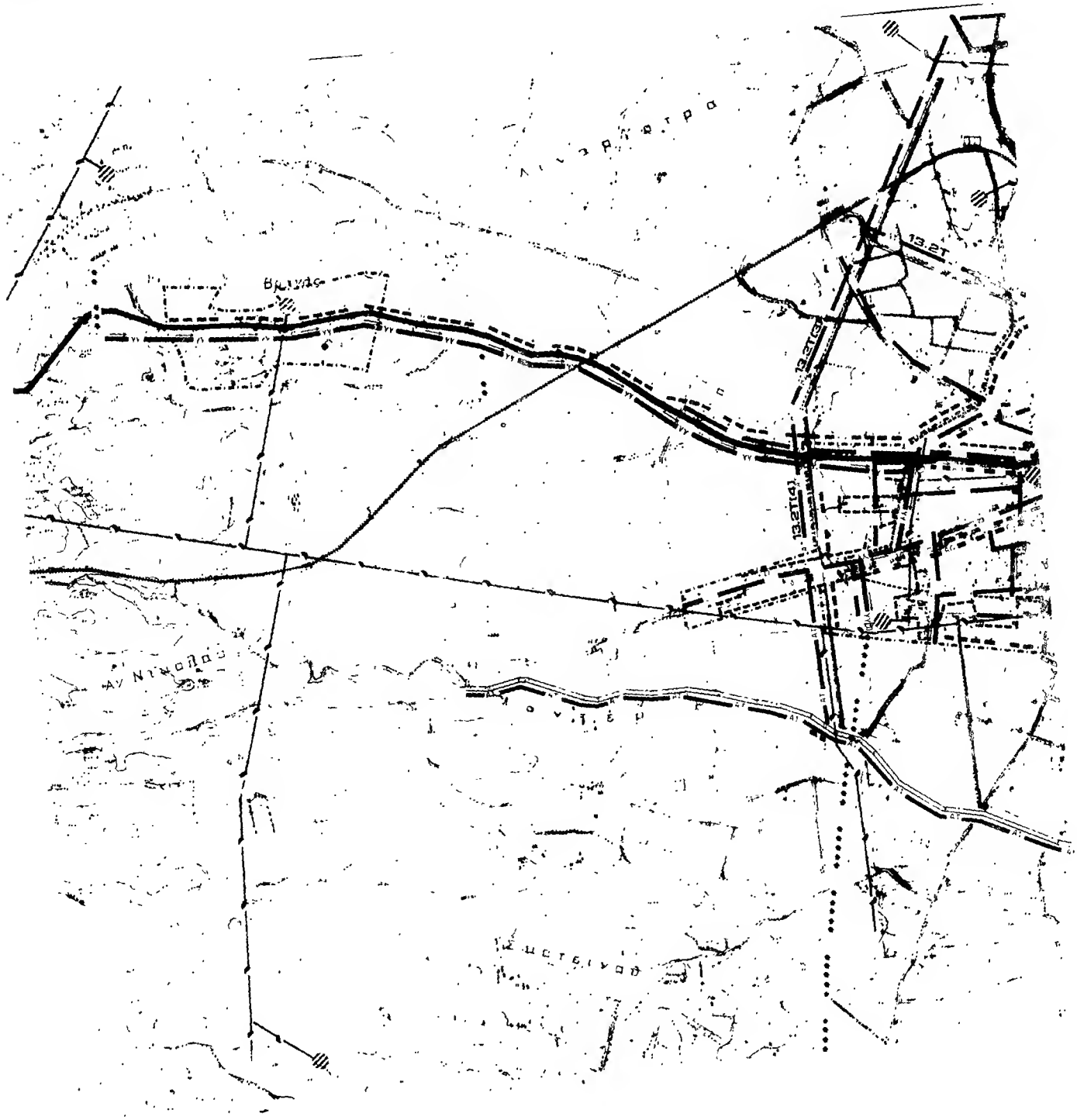
13.2Τ
13.2Τ(α)
13.2Τ(β)

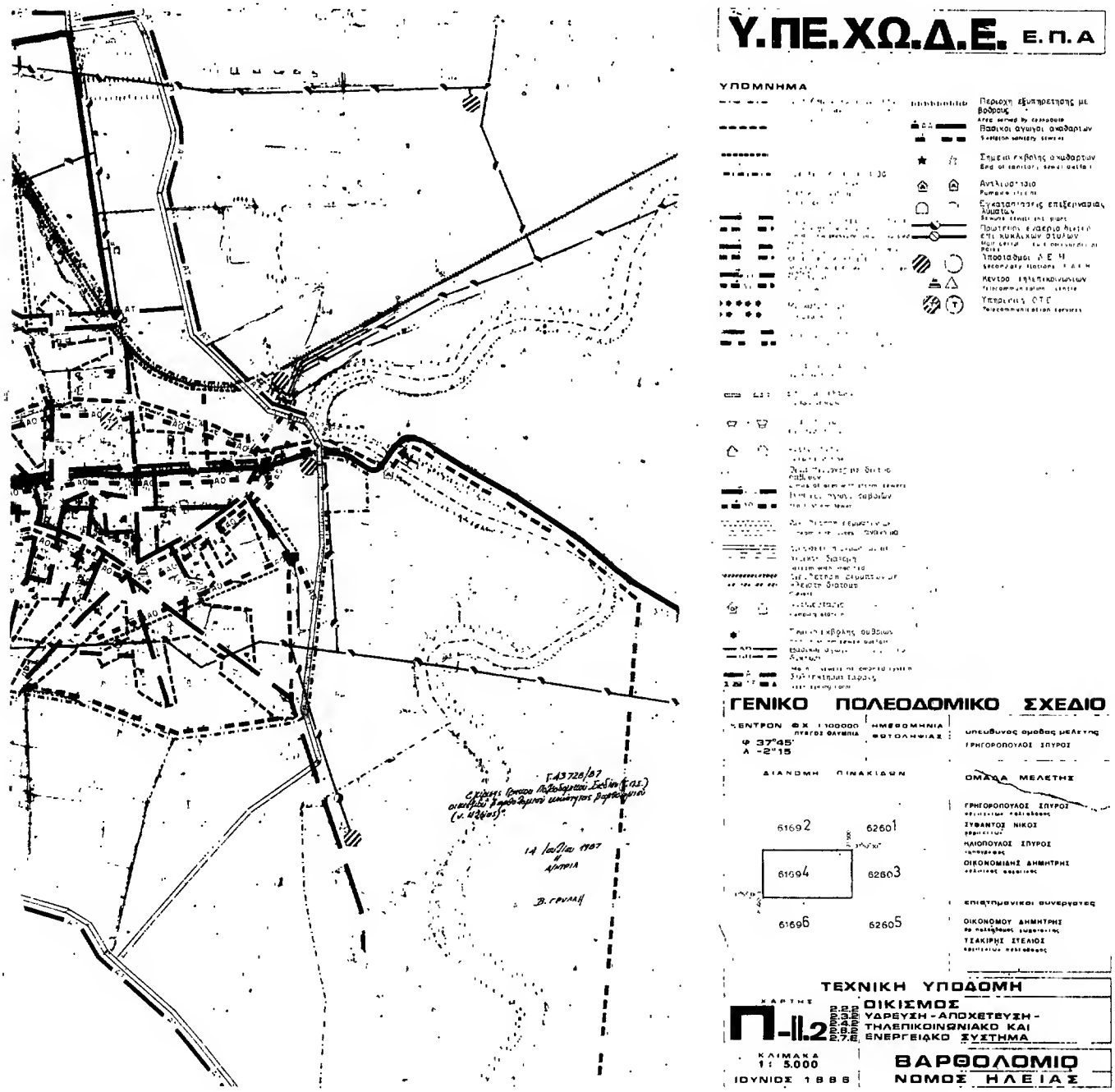
Υ.ΠΕ.ΧΩ.Δ.Ε. Ε.Π.Α
ΥΠΟΜΝΗΜΑ
ΓΕΝΙΚΟ ΠΟΛΕΟΔΟΜΙΚΟ ΣΧΕΔΙΟ
ΤΕΧΝΙΚΗ ΥΠΟΔΟΜΗ
ΟΙΚΙΣΜΟΣ
ΥΔΡΕΥΣΗ - ΑΠΟΧΕΤΕΥΣΗ - ΤΗΛΕΠΙΚΟΙΝΩΝΙΑΚΟ ΚΑΙ ΕΝΕΡΓΕΙΑΚΟ ΣΥΣΤΗΜΑ
ΒΑΡΘΟΛΟΜΙΟ
ΝΟΜΟΣ ΗΛΕΙΑΣ
ΙΟΥΝΙΟΣ 1988

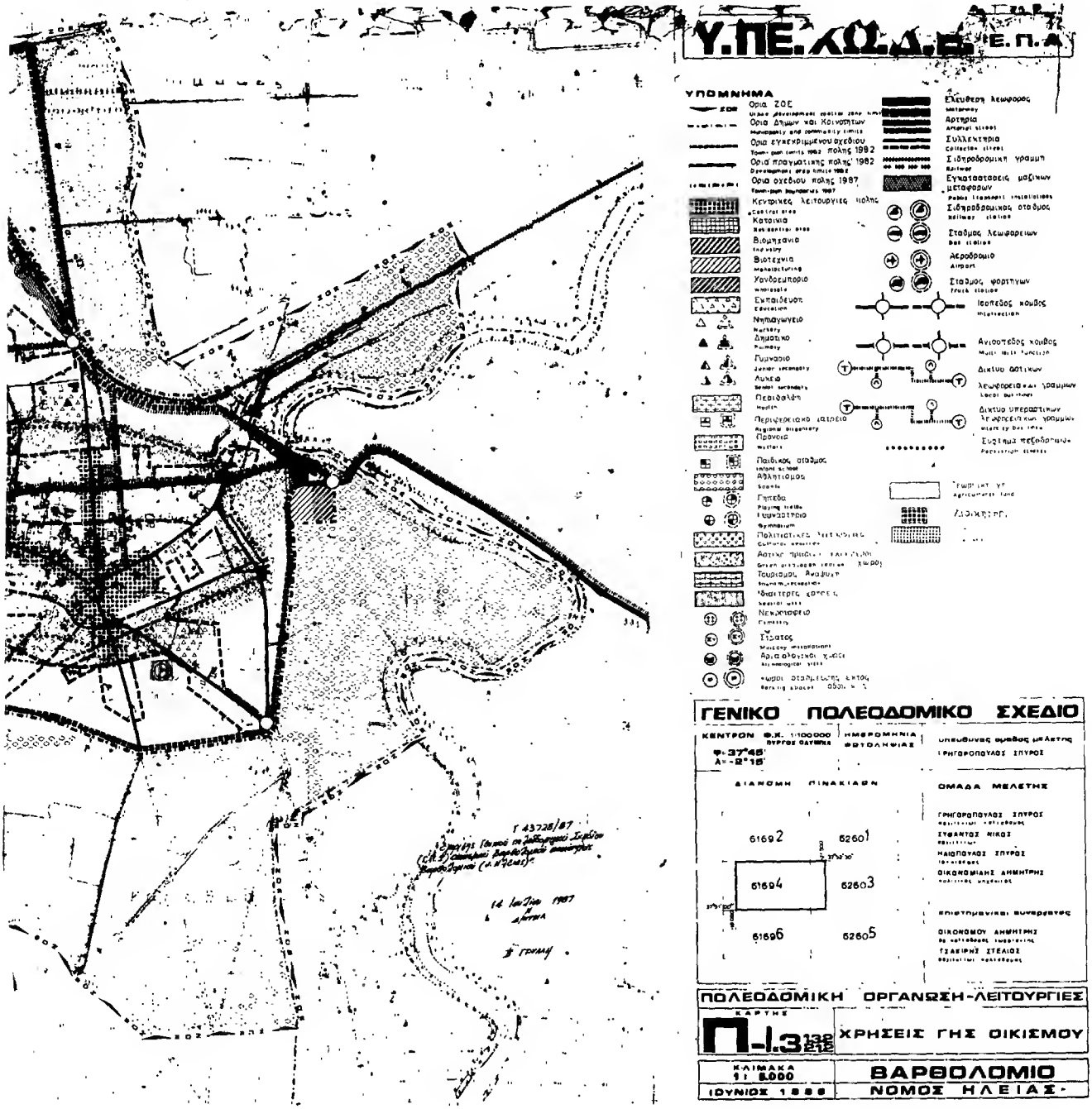
Υ.ΠΕ.ΧΩ.Δ.Ε.
Ε.Π.Α.
ΥΠΟΜΝΗΜΑ
ΓΕΝΙΚΟ ΠΟΛΕΟΔΟΜΙΚΟ ΣΧΕΔΙΟ
ΚΕΝΤΡΟ Φ.Χ. 1:100000
ΗΜΕΡΟΜΗΝΙΑ ΦΩΤΟΛΗΨΙΑΣ
ΔΙΑΝΟΜΗ ΠΙΝΑΚΙΔΩΝ
ΟΜΑΔΑ ΜΕΛΕΤΗΣ
ΠΟΛΕΟΔΟΜΙΚΗ ΟΡΓΑΝΩΣΗ-ΛΕΙΤΟΥΡΓΙΕΣ
ΚΑΡΤΕΣ
Π-Ι.3
ΧΡΗΣΕΙΣ ΓΗΣ ΟΙΚΙΣΜΟΥ
ΚΛΙΜΑΚΑ 1: 5.000
ΙΟΥΝΙΟΣ 1988
ΒΑΡΘΟΛΟΜΙΟ
ΝΟΜΟΣ ΗΛΕΙΑΣ

ΑΛΙΒΑΡΑΤΡΑ
ΑΝΤΙΘΕΑΣ

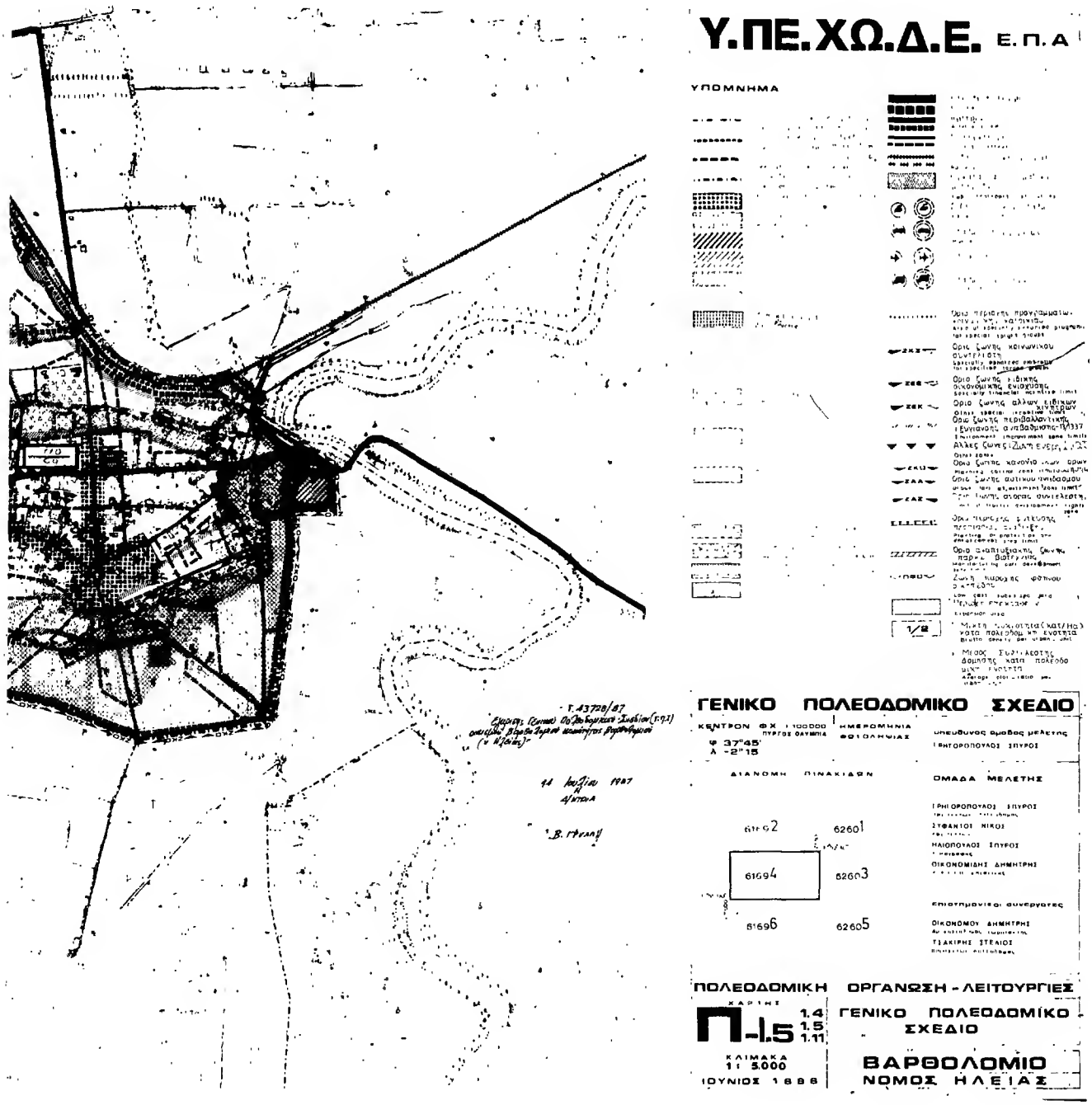
Υ.ΠΕ.ΧΩ.Δ.Ε. Ε.Π.Α
ΥΠΟΜΝΗΜΑ
ΓΕΝΙΚΟ ΠΟΛΕΟΔΟΜΙΚΟ ΣΧΕΔΙΟ
ΚΕΝΤΡΟ ΦΧ 1:100000
ΠΥΡΓΟΣ ΟΛΥΜΠΙΑ
ΗΜΕΡΟΜΗΝΙΑ ΦΩΤΟΛΗΨΙΑΣ
φ 37°45'
λ -2°15
ΔΙΑΝΟΜΗ ΠΙΝΑΚΙΔΩΝ
ΟΜΑΔΑ ΜΕΛΕΤΗΣ
ΣΥΦΑΝΤΟΣ ΝΙΚΟΣ
ΗΛΙΟΠΟΥΛΟΣ ΣΠΥΡΟΣ
ΟΙΚΟΝΟΜΙΔΗΣ ΔΗΜΗΤΡΗΣ
ΟΙΚΟΝΟΜΟΥ ΔΗΜΗΤΡΗΣ
ΤΣΑΚΙΡΗΣ ΣΤΕΛΙΟΣ
ΠΟΛΕΟΔΟΜΙΚΗ ΟΡΓΑΝΩΣΗ - ΛΕΙΤΟΥΡΓΙΕΣ
ΧΑΡΤΗΣ
Π-1.5
1.4
1.5
1.11
ΚΛΙΜΑΚΑ 1: 5.000
ΙΟΥΝΙΟΣ 1986
ΓΕΝΙΚΟ ΠΟΛΕΟΔΟΜΙΚΟ ΣΧΕΔΙΟ
ΒΑΡΘΟΛΟΜΙΟ
ΝΟΜΟΣ ΗΛΕΙΑΣ